

Señas de identidad

- 119 ha. de superficie
- 890 m. de altitud
- 1.400 mm. de precipitación media anual
- 10°C de temperatura media anual
- 19 Kms. recorre el Río Urederra para verter sus aguas al Ega, afluente a su vez del Ebro.

La Reserva Natural del Nacedero del Urederra forma parte del L.I.C (Lugar de Importancia Comunitaria) Ríos Ega-Urederra, espacio propuesto por el Gobierno de Navarra para formar parte de la Red Natura 2000, por su importancia para la biodiversidad de la Comunidad Foral.



Situación y accesos

El Nacedero del Urederra está situado en el término de Baquedano, Améscoa Baja (antes, Amescoa y Amescoa barrena). Integran este municipio además de Baquedano, los pueblos de Artaza, Baríndano, Ecala, Gollano, San Martín, Zudaire y el caserío de Urra. En el mismo valle está situada Améscoa Alta (antes, Arana y Amescoa goiena), constituida por tres municipios: Aralarache, Eulate y Larraona. Todos ellos cuentan con notables atractivos naturalísticos, etnográficos y culturales a visitar.

Al Nacedero del Urederra se accede a pie por el sendero que parte desde el aparcamiento situado en Baquedano (a Baquedano se accede por la Carretera NA-718 Estella-Olazti/Olazagutía para después tomar la NA-7187 en el kilómetro 13,8). Existen también interesantes vistas del circo formado por el Nacedero accediendo a la parte superior de la pared desde el aparcamiento de Surgaina situado en el kilómetro 22 de la NA-718.

Normativa / Recomendaciones

Normativa

Para mejor conservación del paraje y mayor disfrute de su visita, en la Reserva Natural no están permitidas las siguientes actividades:

- Hacer fuego, la acampada, la escalada y el barranquismo así como el sobrevuelo por cualquier medio.
- El baño.
- El abandono de basuras y cualquier tipo de residuo o vertido.
- Cualquier actividad que pueda ocasionar molestias a la fauna o el deterioro del paisaje, el medio físico o la fauna y la flora de la reserva, como por ejemplo los ruidos, la emisión de destellos o ultrasonidos, arrancar plantas, las inscripciones en los árboles, recoger piedras o fósiles, la pesca, o la caza...



IMPORTANTE: Respete la normativa municipal y las infraestructuras y equipamientos de los pueblos. Para mayor comodidad del visitante, seguridad de los vehículos y un menor impacto sobre la reserva, es inexcusable aparcar los vehículos en los lugares habilitados a tal fin en Baquedano y en el área de aparcamiento de Surgaina, situada en el Km 22 de la carretera NA-718 Estella-Olazti/Olazagutía


Recomendaciones

- La continua afluencia de visitantes, acompañada de la fragilidad del sustrato, hace que la Reserva sea un lugar susceptible al deterioro por erosión, por ello respete la señalización existente y siga la ruta marcada. Respete especialmente la cerca de alambre que rodea el circo del nacedero, se ha colocado para su seguridad.
- Disfrute del encanto de los pueblos de la zona, pero recuerde que la actividad ganadera es una de las actividades tradicionales del valle y a la que debemos el paisaje que hoy disfrutamos. Respete el ganado y no pasee con perros sueltos.
- Observe y admire el entorno natural. Se recomienda el uso de prismáticos y cámara de fotos. Utilice calzado apropiado.
- Siga los consejos del personal del Parque Natural. No dude en contactar con el personal del Parque para realizar cualquier observación y en caso de emergencia utilice el 112.

 **Gobierno de Navarra**
Departamento de Medio Ambiente,
Ordenación del Territorio y Vivienda




**PARQUE NATURAL
URBASA-ANDÍA**
PARKE NATURALA



RESERVA NATURAL DEL NACEDERO DEL UREDERRA

 **Gobierno
de Navarra**



**PARQUE NATURAL
URBASA-ANDÍA**
PARKE NATURALA



Pared del Capellán © Gobierno de Navarra

El Nacedero del Urederra

Es la salida natural y mayoritaria del importante acuífero formado en el macizo kárstico de Urbasa. Se produce en la pared, casi cortada, del extremo NO del término de Baquedano, a unos 630 metros de altitud frente a los más de 900 que alcanza la cresta superior de dicha pared. La evacuación del agua de Urbasa ha modelado, en el transcurso de millones de años, la muesca producida en el reborde meridional del macizo y que constituye un anfiteatro rocoso de notable belleza. El fondo rocoso sirve de marco a las impresionantes cascadas que, tras una accidentada caída de más de cien metros, dan vida al río Urederra (de *ur*: agua y *eder*: hermosa).

El Nacedero, llamado antiguamente *Ubagoa* o *Ubaba* ("boca del agua"), tiene un caudal de 4.000 litros por segundo en promedio anual, aunque puede alcanzar los 50.000 litros, en momentos de fuertes lluvias, y reducirse a 300 litros durante el estiaje.

La notoriedad del conjunto y la rica comunidad vegetal y animal del paraje justificaron su calificación como Reserva Natural en 1987. Incluida en el Parque Natural de Urbasa y Andía, forma parte de la red de Espacios Protegidos de Navarra por la riqueza de sus valores medioambientales.



Acer Campestris

Vegetación

La vegetación dominante es un hayedo calcícola, acompañado por un espléndido bosque de ribera. La variedad arbórea y arbustiva, así como la diversidad de la flora es muy destacable, pudiendo identificarse en un reducido espacio tilos, robles, serbales, arces, hayas, fresnos, olmos, temblones, sauces, avellanos, espinos, boj y enebros, entre otras especies.

La fauna

Es destacable la comunidad de aves rupícolas, siendo fácilmente observables buitres, alimoche, halcones, cernicalos, chovas y vencejos. Abundan los passeriformes, como el mirlo acuático, los carboneros, herrerillos y pinzones. No faltan los mamíferos, como el gato montes, la garduña, el tejón o el jabalí.



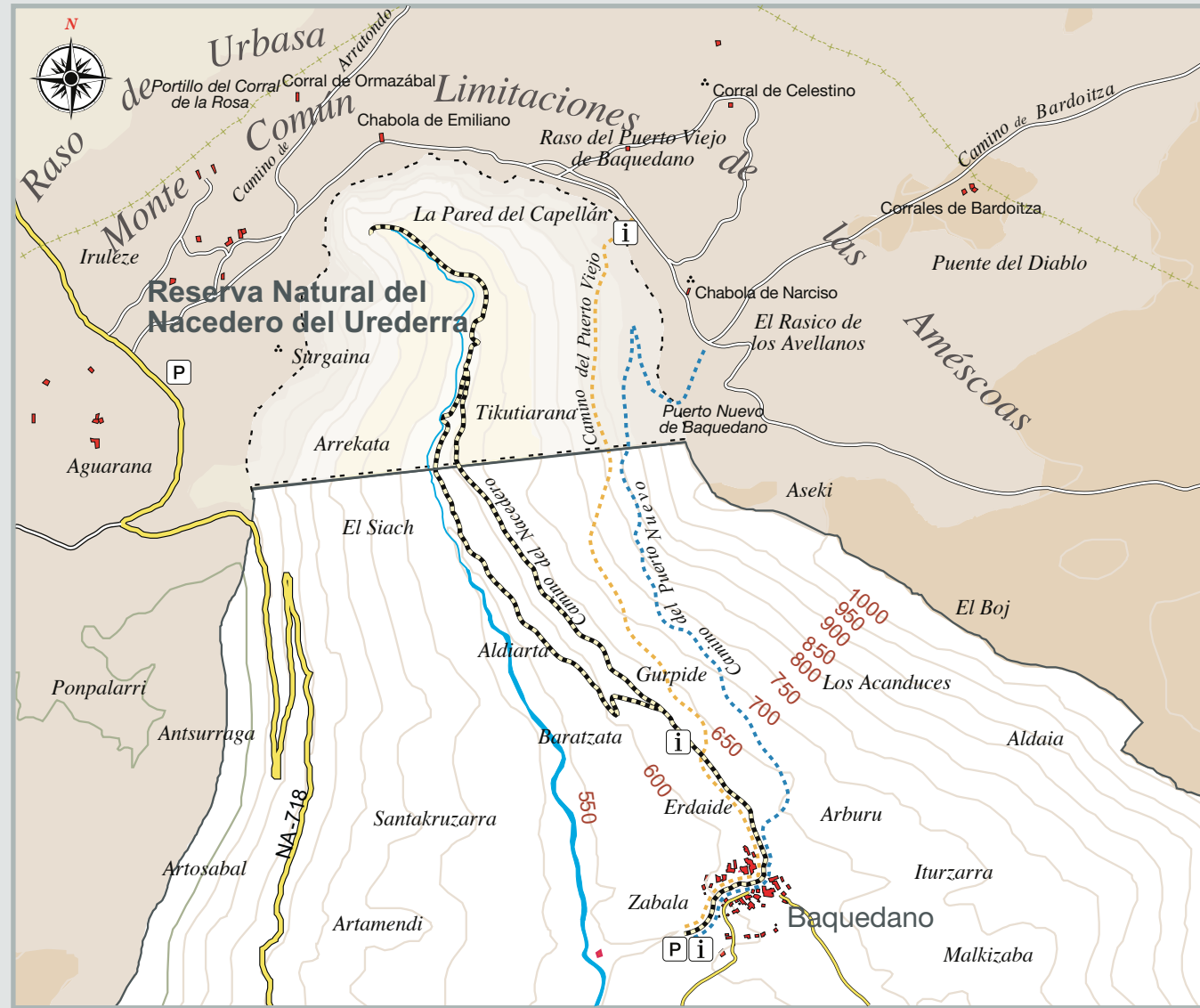
Mirlo acuático © Jose Ardaiz

La huella humana

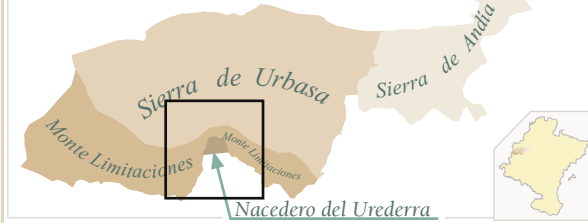
En la parte superior del Nacedero se pueden ver restos megalíticos prehistóricos como el dolmen del Puerto Viejo de Baquedano y el túmulo de Sargaina. El cauce fluvial, en su tramo amescoano, permitió el funcionamiento de dos molinos harineros (Zudaire y Artaza), dos ferrerías de río (Baquedano) y una fábrica de armas (Baquedano). Actualmente el agua del Nacedero alimenta una central hidroeléctrica (Zudaire). En su margen izquierda estuvo situado el pueblo de Erdoiza, despoblado durante el siglo XIV.



Carbonero © Jose I. Juanbeltz



Parque Natural de Urbasa y Andía



- Carretera secundaria
- Pista forestal
- Itinerario del Nacedero
- Itinerario del Puerto Viejo de Baquedano
- Itinerario del Puerto Nuevo de Baquedano
- Límite Sierra de Urbasa-Monte Limitaciones
- Edificios
- Información
- Restos Megalíticos
- Aparcamiento
- Río
- Límite Reserva Natural Nacedero del Urederra

Gobierno de Navarra
Departamento de Medio Ambiente,
Ordenación del Territorio y Vivienda